

# 京都市内水ハザードマップ

## 左京区

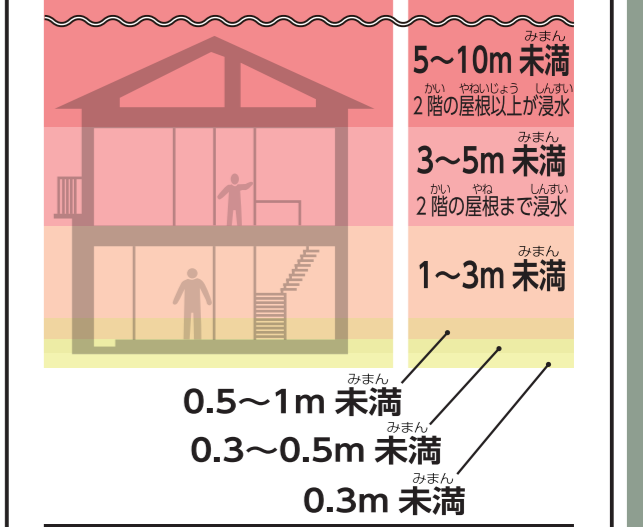


この地図は、水防法で規定された下水道等が、想定される最も強い雨により氾濫した場合の浸水の深さなどを表しています。

※想定される最大規模の降雨量 (147 mm / 1 時間)

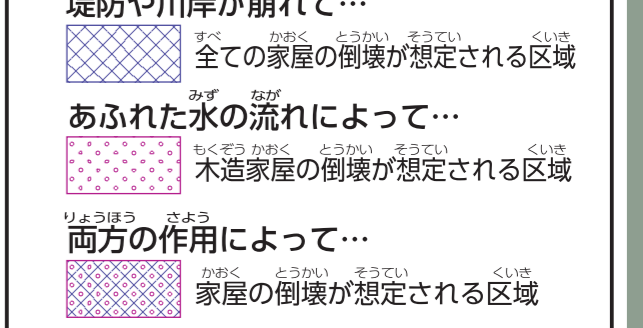
### 凡例

#### 雨水出水浸水想定区域

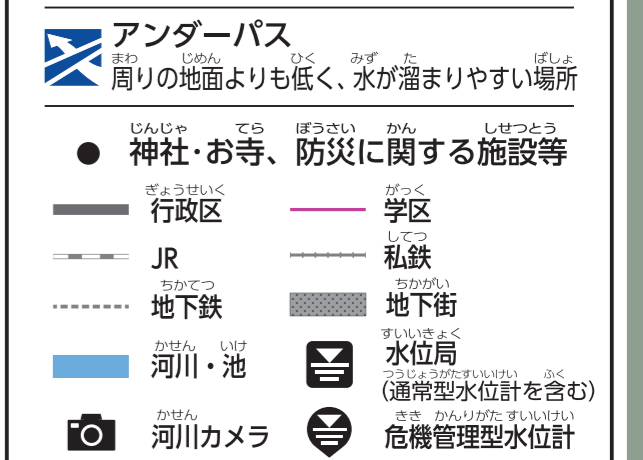


#### 河川氾濫による早めの立退き避難が必要な区域

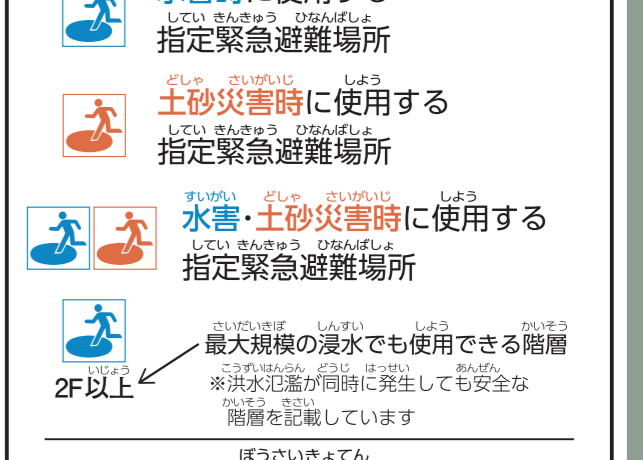
(家屋の倒壊が想定される区域)



#### 土砂災害警戒区域



#### 指定緊急避難場所



#### 防災拠点

避難情報を発令した場合、**2F以上**で囲った指定緊急避難場所を優先して開きます。